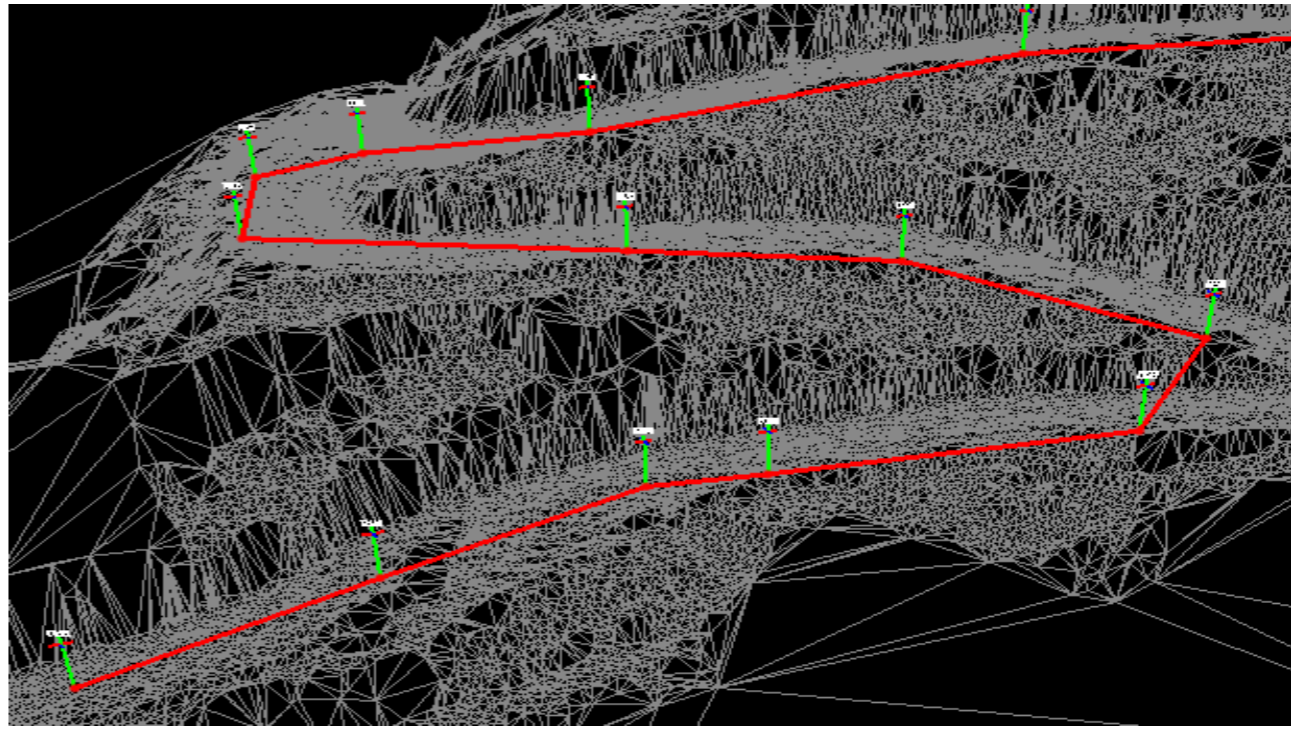


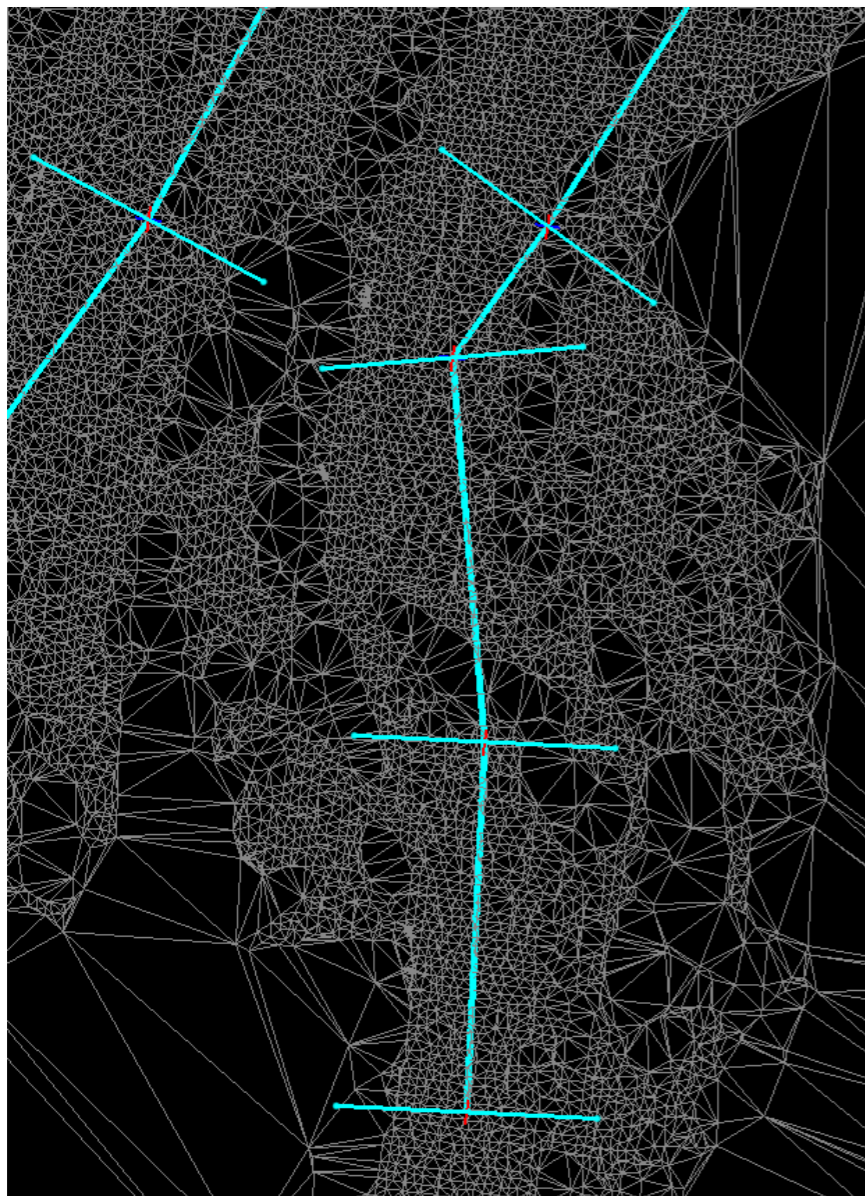
治山支援ソフト OWLConstructionの 作業道検査への応用

治山支援ソフト **OWLConstruction**は、作設後の作業道検査にも応用できます！
OWLでスキャンした地点を自動で繋いで、**縦断面図・横断面図**を作成可能です。

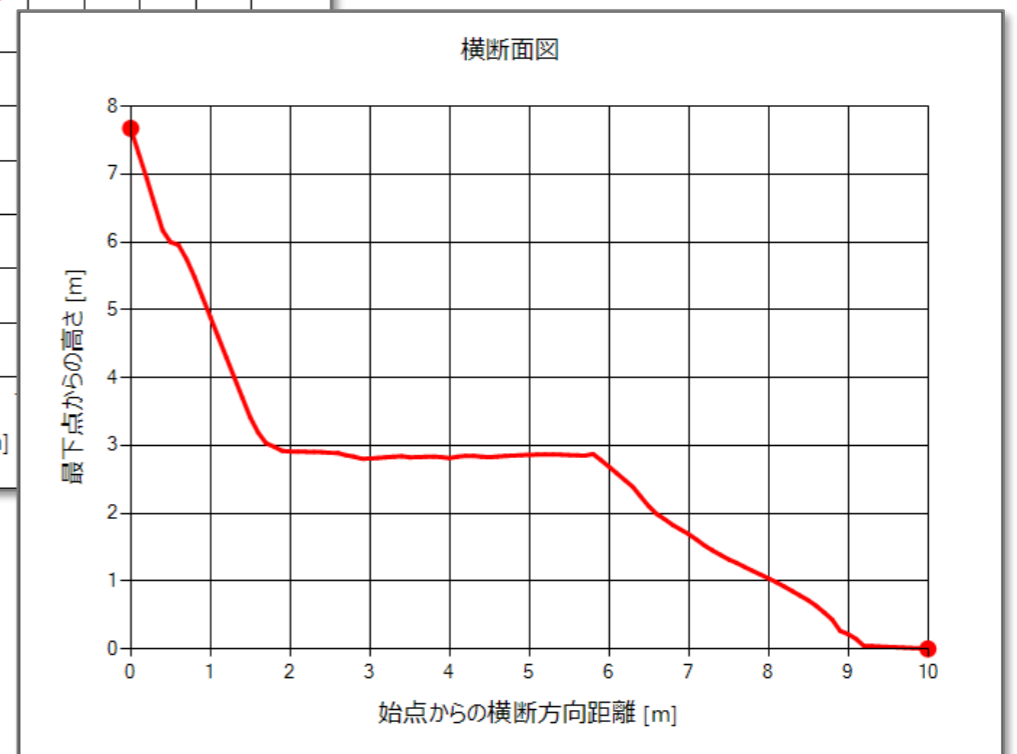
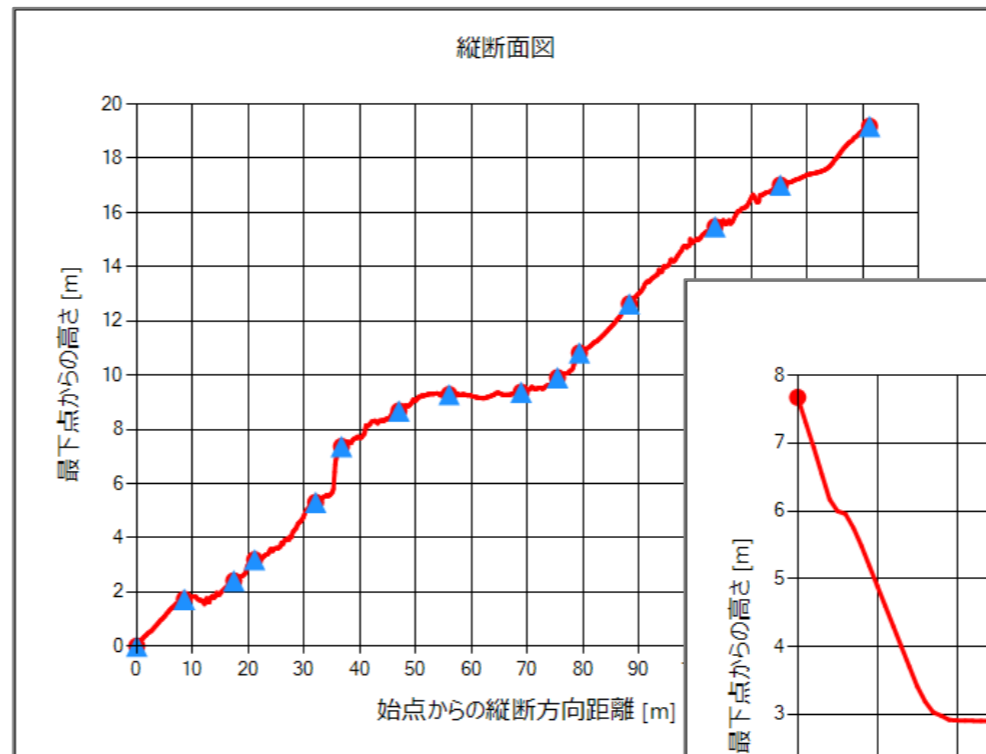
作業道の測点で
OWLでスキャン！



スキャン地点を繋いで
縦断面図を自動作成



スキャン地点の
横断面図も自動作成



縦断面図・横断面図

スキャン地点は自動で**測点**に設定
さらに、**任意位置への測点追加**も可能

名称	始点からの縦断方向距離 [m]	最下点からの高さ [m]
No.1	0	0
No.2	8.5	1.7
No.3	17.4	2.4
No.4	21.1	3.2
No.5	32	5.3
No.6	36.7	7.4

測点リストは
CSVファイルで出力可能